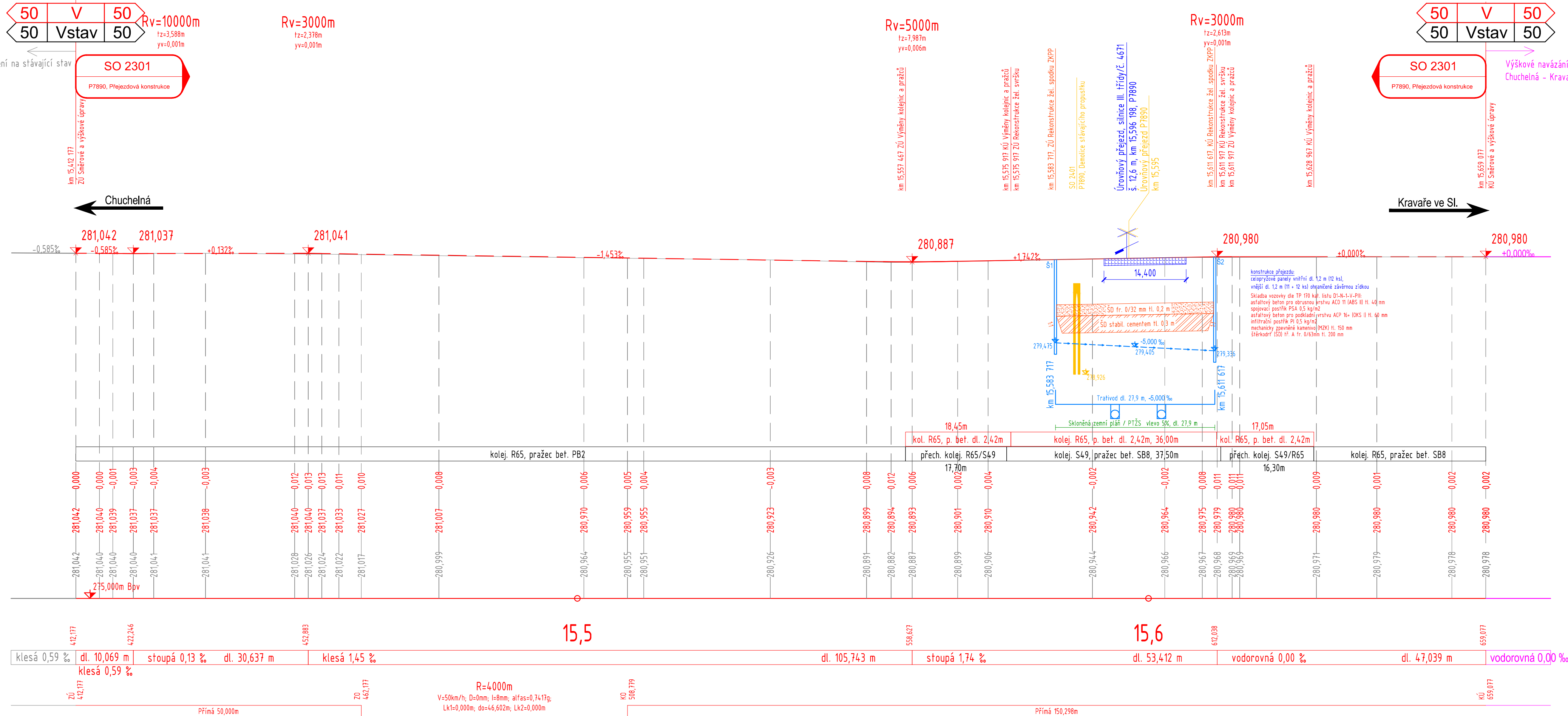


Podélný profil TK
M 1:500/50







KRAJ - OKRES
KATASTRÁLNÍ ÚZEMÍ
PARCELY
DRUH - VYUŽITÍ POZEMKU



Výškové napojení na stávající stav



LEGENDA

- | | |
|---|---|
|  | STÁVAJÍCÍ STAV |
|  | NOVÝ ŽELEZNIČNÍ SVRŠEK |
|  | SMĚROVÁ A VÝŠKOVÁ ÚPRAVA KOLEJE |
|  | PŘEJEZDOVÁ CELOPŘYŽOVÁ KONSTRUKCE
SE ZÁVERNOU ZÍDKOU |
|  | TRATIVOD |
|  | DEMOLICE |

Revize:	Datum:	Popis:	Kontroloval:
P01	12.06.2021	Dokumentace k připomínkám	Bc. Michal Munzar
P02	30.09.2024	Dokumentace k čístopisu	Bc. Michal Munzar

Název stavby/akce:		Výstavba PZS přejezdu P7890 v km 15,595 trati Chuchelná - Kravaře ve Slezsku		Označení (S-kód): 5622000466	
				Označení zhotovitele: 20-337_208	
Název části:		Dokumentace objektů		Označení části: D.2.1.3	
Název objektu:		Stavební část Inženýrské objekty Přejezdy		Označení objektu/komplexu: SO 2301	
Název přílohy:		Podélný profil TK		Číslo přílohy: - 03	
Název dílčí části přílohy:		-		Paré:	
Kraj:	Katastrální území:	TUDU:			
Moravskoslezský	viz Textová část	viz Textová část			
Stupeň dokumentace:	Datum zpracování:	Formáty:	Měřítko:		
DSP + PDPS	30.09.2024	5xA4	1:500/50		

S-kód:	Stupeň dokumentace:										Číslo:	Objekt:										Podobjekt:										Příloha:	Revize:										
S	6	2	2	0	0	0	0	4	6	6	-	-	-	0	S	P	-	-	-	D	2	1	3	S	0	2	3	0	1	-	-	-	-	-	-	-	-	0	3	-	P	0	2
(Prostor pro další informace)																																											